


MAPA DO CELÓW PROJEKTOWYCH			
Oznaczenie kancelaryjne	GG 6640.349.2020		
Skala mapy	1:500		Data opracowania mapy
Miejscowość	Czechowice		22.07.2020
Jednostka ewidencyjna	identyfikator	nr działki w rejonie działek 3762/237, 5661/1, 3589/10, 3598/14	
	nazwa	240204_4	
Obręb ewidencyjny	identyfikator	Czechowice-Dziedzice	
	nazwa	0001	
Nazwa układu współrzędnych	prostokątnych płaskich	PL2000	sekcja: 6 122 30 21 1.4, 6 122 30 21 3.2
	wysokości	PL-EVRF2007-NH	
Oznaczenie granic obszaru, który był przedmiotem aktualizacji			
Oznaczenie i informacje o służebnościach gruntowych mających wpływ na zagospodarowanie gruntów zlokalizowanych w granicach projektowanej inwestycji			
Nie badano obciążeń służebnościami gruntowymi			
Informacja o granicach nieruchomości			
Mapę wykonano bez ustalania przebiegu granic działek ewidencyjnych. Granice działek określono zgodnie z bazą danych ODGIK			
Informacja o użytkach gruntowych i kalsach gleboznawczych			
Kontury użytków gruntowych i klas gleboznawczych zgodne z treścią mapy ewidencyjnej			
Informacje o uzgodnieniach branżowych			
Nie wykonywano uzgodnień branżowych. Nie wyklucza się istnienia w terenie urządzeń podziemnych nie wykazanych na mapie			
Plan zagospodarowania przestrzennego			
Linie rozgraniczające jednostki planu			
Nieprzekraczalna linia zabudowy			
Oznaczenie jednostki planu			
10 MU1			
Nazwisko i nazwisko wykonawcy oraz podpis osoby odpowiedzialnej za wykonanie		ZAKŁAD USŁUG GEODEZYJNYCH GEOINŻ. S. C. ul. Szarych Szeregów 2, 43-502 Czechowice-Dziedzice tel./fax 35 815 20 04 www.geoinz.pl NIP 937-10-65-547	



- Oznaczenia:
- planowana trasa rozbudowy sieci kanalizacyjnej
 - planowana budowa przyłączy kanalizacyjnych
- 13-09-2020

PROJEKT BUDOWLANY
ROZBUDOWY SIECI KANALIZACYJNEJ
WRAZ Z PRZYŁĄCZAMI
ul. Prusa, dz. nr 3599/6, 3762/237, 4544/20, 5661/1, 5661/2, 3589/14, 3787/123, 3787/124, 3587/1, 3587/4, 4544/2, 3787/122, 3599/2, 3589/10, 4544/8, 3589/12, 4544/17, 3599/5 Czechowice-Dz.

Przedsiębiorstwo Inżynierii Miejskiej Sp. z o.o.,
ul. Szarych Szeregów 2, 43-502 Czechowice-Dziedzice

PROJEKT ZAGOSPODAROWANIA-2

mgr inż. Kamil Baczyński
specjalność instalacyjna

mgr inż. Aleksandra Machowiak
specjalność instalacyjna

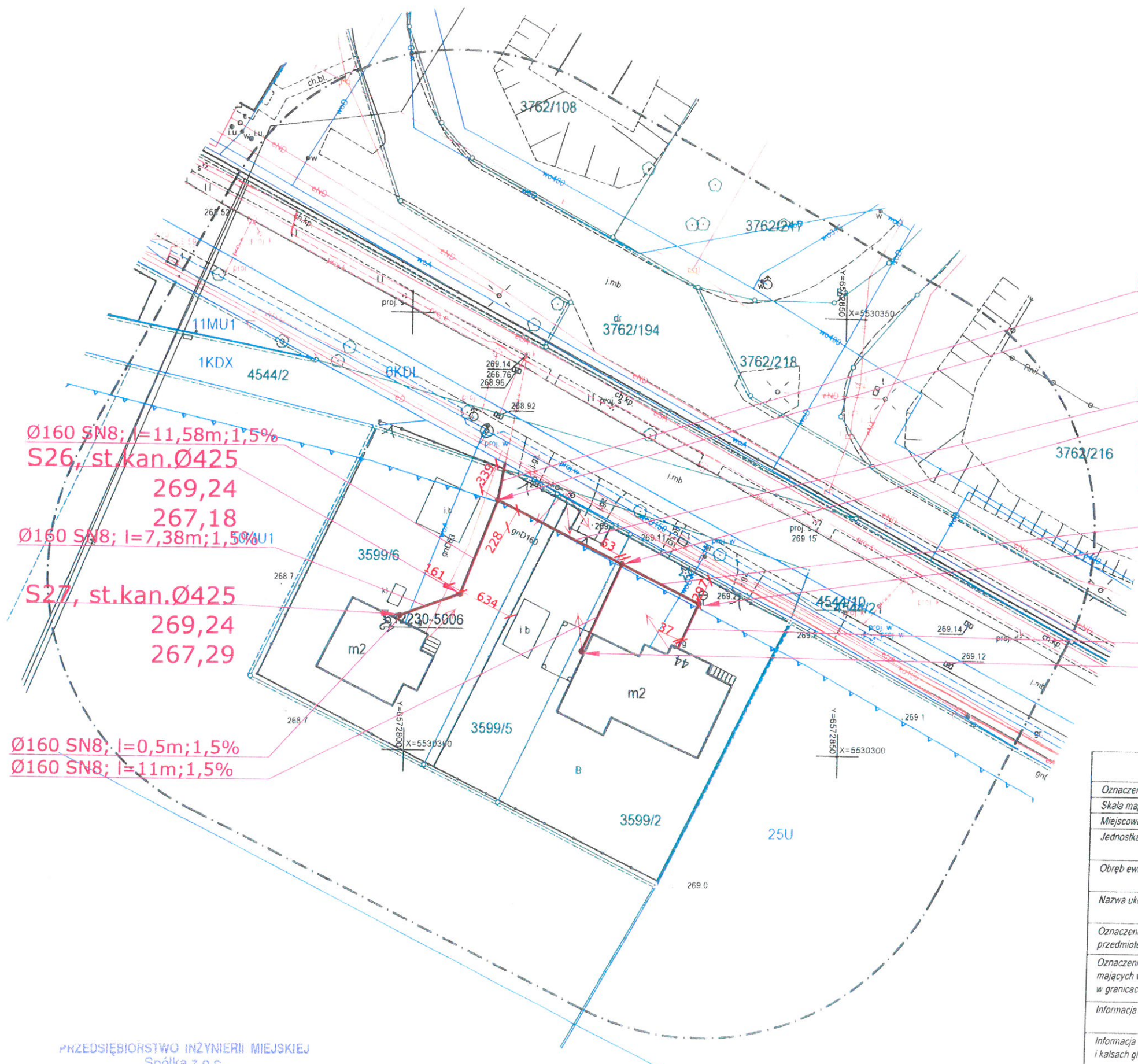
SLK/5908/
PWBS/15

SLK/IS/0858
/02


06-2020

2.

Skala
1:10



PROJEKT BUDOWLANY ROZBUDOWY SIECI KANALIZACYJNEJ WRAZ Z PRZYŁĄCZAMI ul.Prusa,dz.nr3599/6,3762/237,4544/20,5661/1,5661/2,3599/14 3787/123,3787/124,3587/1,3587/4,4544/2,3787/122,3599/2, 3589/10,4544/8,3589/12,4544/17,3599/5 Czechowice-Dz. Przedsiębiorstwo Inżynierii Miejskiej Sp.z o.o., ul. Szarych Szeregów 2,43-502 Czechowice-Dziedzice			
PROJEKT ZAGOSPODAROWANIA-3			
Imię i nazwisko mgr inż.Kamil Baczyński specjalność instalacyjna		Nr sprawy SLK/5908/ PWBS/15	Podpis
mgr inż.Aleksandra Machowiak specjalność instalacyjna		SLK/IS/0858 /02	Data 06-2020



ZA ZGODNOŚĆ
Z ORYGINAŁEM
data 13-09-2020

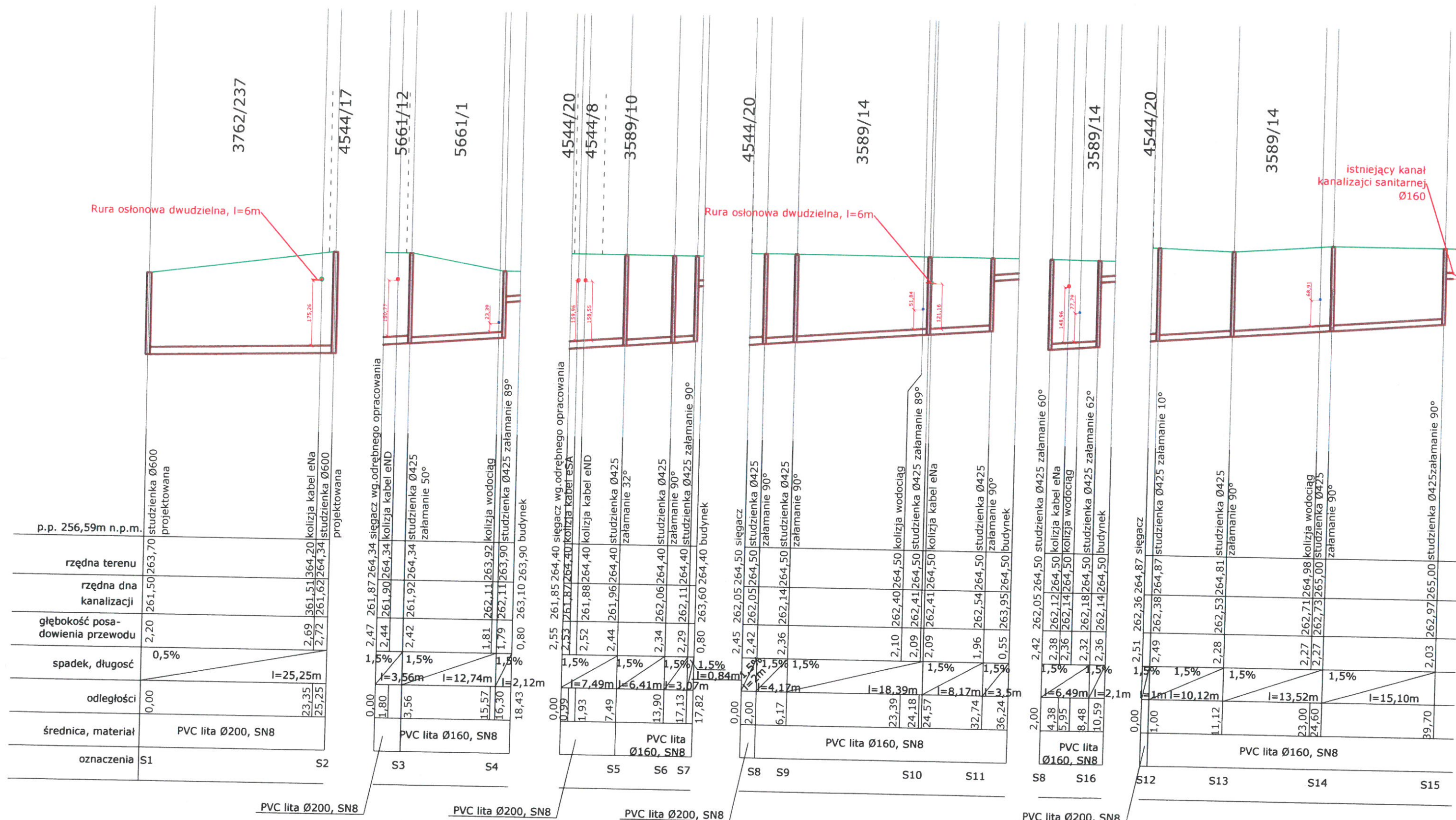
Ø160 SN8; l=11,58m;1,5%
S26, st.kan.Ø425
269,24
267,18
Ø160 SN8; l=7,38m;1,5%
S27, st.kan.Ø425
269,24
267,29
Ø160 SN8; l=0,5m;1,5%
Ø160 SN8; l=11m;1,5%

Ø200 SN8; l=4,27m;1,5%
S25, st.kan.Ø425
269,24
267,01
Ø160 SN8; l=16,09m;1,5%
S28, st.kan.Ø425
269,24
267,25
Ø160 SN8; l=9,97m;1,5%
S29, st.kan.Ø425
269,24
267,40
Ø160 SN8; l=5,60m;1,5%
S30, st.kan.Ø425
269,24
267,41

Oznaczenia:
--- planowana trasa rozbudowy sieci kanalizacyjnej
--- planowana budowa przyłączy kanalizacyjnych

PRZEDSIĘBIORSTWO INŻYNIERII MIEJSKIEJ
Spółka z o.o.
ul. Szarych Szeregów 2
43-502 Czechowice-Dziedzice
NIP 662-16-07-392
tel./fax 032/2154340, 032/2152956

MAPA DO CELÓW PROJEKTOWYCH			
Oznaczenie kancelaryjne	GG 6640.349.2020	Data opracowania mapy	
Skala mapy	1:500	nr działki	22.07.2020
Miejscowość	Czechowice	3599/2 3599/5 3599/6	
Jednostka ewidencyjna	identyfikator	240204_4	
	nazwa	Czechowice-Dziedzice	
Obręb ewidencyjny	identyfikator	0001	
	nazwa	Czechowice	
Nazwa układu współrzędnych	prostokątnych płaskich	PL2000	sekcja 6 122 30 21 3 2 6 122 30 21 4 1
	wysokości	PL-EVRF2007-NH	
Oznaczenie granic obszaru który był przedmiotem aktualizacji			
Oznaczenie i informacje o służebnościach gruntowych mających wpływ na zagospodarowanie gruntów zlokalizowanych w granicach projektowanej inwestycji		Nie badano obciążeń służebnościami gruntowymi	
Informacja o granicach nieruchomości		Mapę wykonano bez ustalania przebiegu granic działek ewidencyjnych. Granice działek określono zgodnie z bazą danych ODGIK	
Informacja o użytkach gruntowych i kalsach gleboznawczych		Kontury użytków gruntowych i klas gleboznawczych zgodnie z treścią mapy ewidencyjnej	
Informacje o uzgodnieniach branżowych		Nie wykonywano uzgodnień branżowych. Nie wyklucza się istnienia w terenie urządzeń podziemnych nie wykazanych na mapie	
Plan zagospodarowania przestrzennego		Linie rozgraniczające jednostki planu Nieprzekraczalna linia zabudowy Oznaczenie jednostki planu 10 MU 1	
Nazwa/imię i nazwisko wykonawcy oraz podpis osoby reprezentującej wykonawcę	ZAKŁAD USŁUG GEODEZYJNYCH GEORYS s.c. mgr inż. Wiesław Baciś mgr inż. Mariola Pieniążek 43-505 Jasienica 894 tel./fax 33 815 30 94 www.georys.pl NIP 637 10 65 517		
Imię i nazwisko nr uprawnień i podpis geodety uprawnionego który opracował mapę			



PRZEDSIĘBIORSTWO INŻYNIERII MIEJSKIEJ
Spółka z o.o.
ul. Szarych Szeregów 2
43-502 Czechowice-Dziedzice
NIP 652-16-07-392
tel./fax 032/2154340, 032/2152956

1:100
1:500

PROJEKT BUDOWLANY
ROZBUDOWY SIECI KANALIZACYJNEJ
WRAZ Z PRZYŁĄCZAMI
ul. Prusa, dz. nr 3599/6, 3762/237, 4544/20, 5661/1, 5661/2, 3589/14
3787/123, 3787/124, 3587/1, 3587/4, 4544/2, 3787/122, 3599/2,
3589/10, 4544/8, 3589/12, 4544/17, 3599/5 Czechowice-Dz.
Przedsiębiorstwo Inżynierii Miejskiej Sp. z o.o.,
ul. Szarych Szeregów 2, 43-502 Czechowice-Dziedzice

Profil podłużny S1 do S16

mgr inż. Kamil Baczyński
specjalność Instalacyjna

SLK/5908/
PWBS/15

mgr inż. Aleksandra Machowiak
specjalność instalacyjna

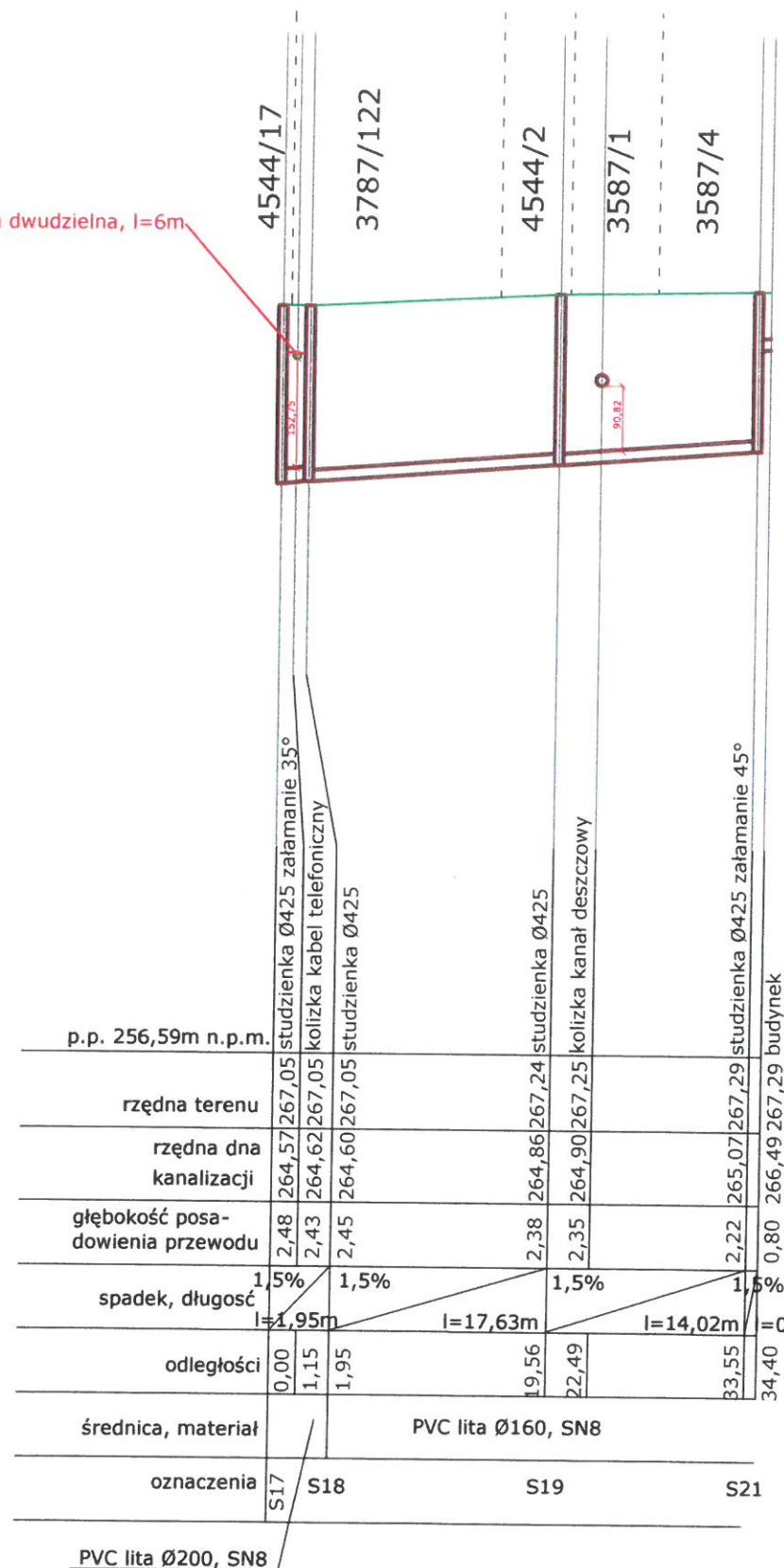
SLK/IS/0858
/02

4.

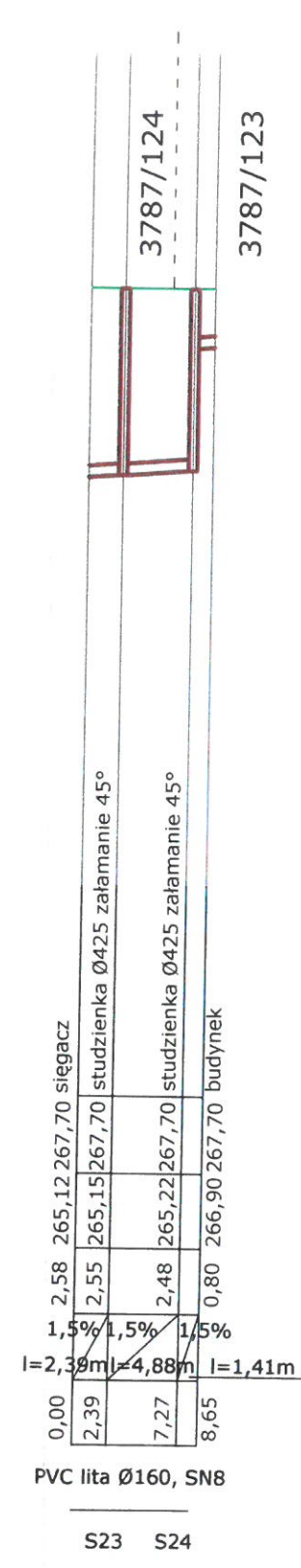


Skala
1:100
1:500

06-2020

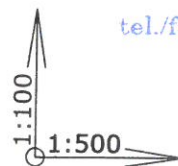
Rura osłonowa dwudzielna, l=6m



Rura osłonowa dwudzielna l=1m



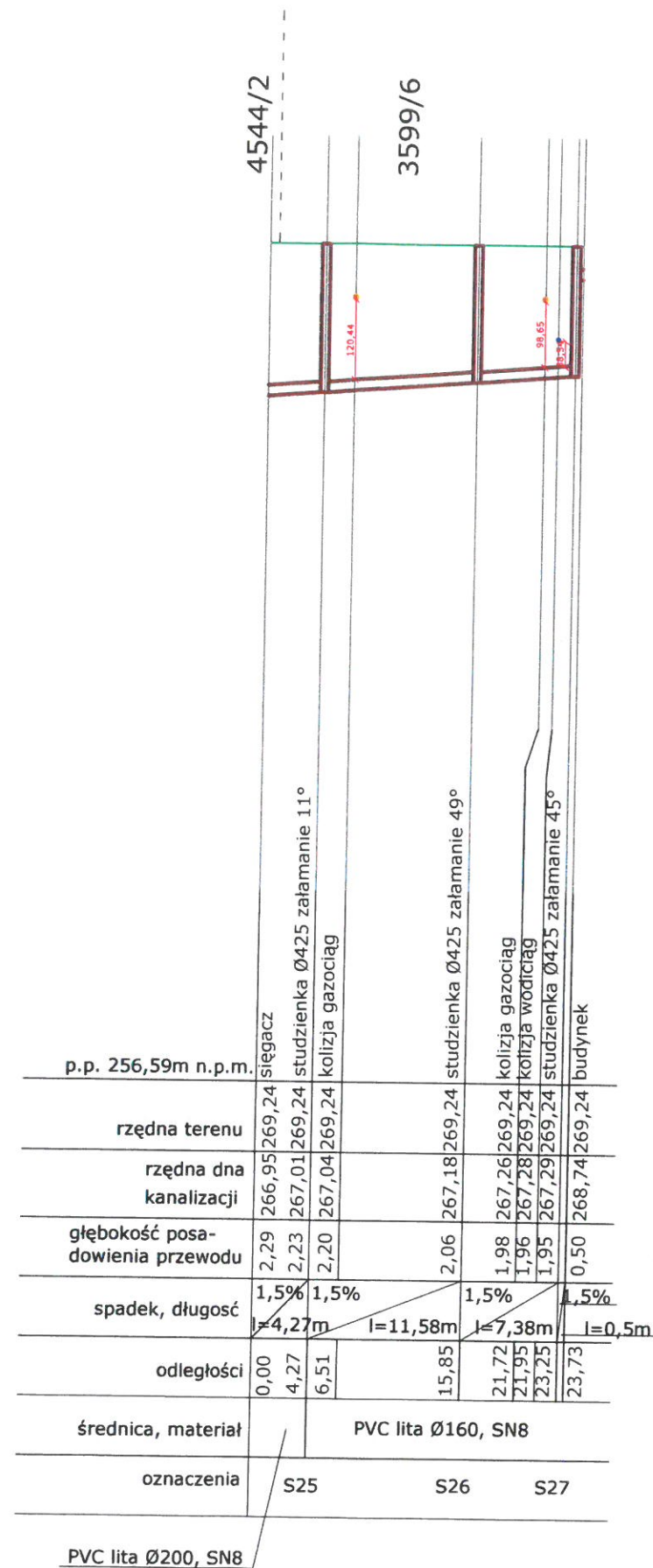
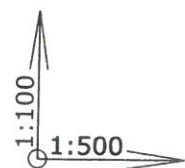
PRZEDSIĘBIORSTWO INŻYNIERII MIEJSKIEJ
Spółka z o.o.
ul. Szarych Szeregów 2
43-502 Czechowice-Dziedzice
NIP 652-16-07-392
tel./fax 032/2154340, 032/2152956



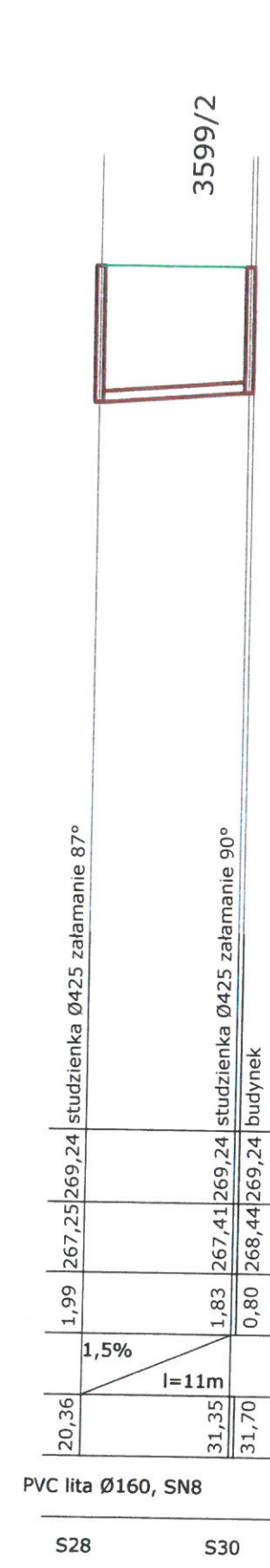
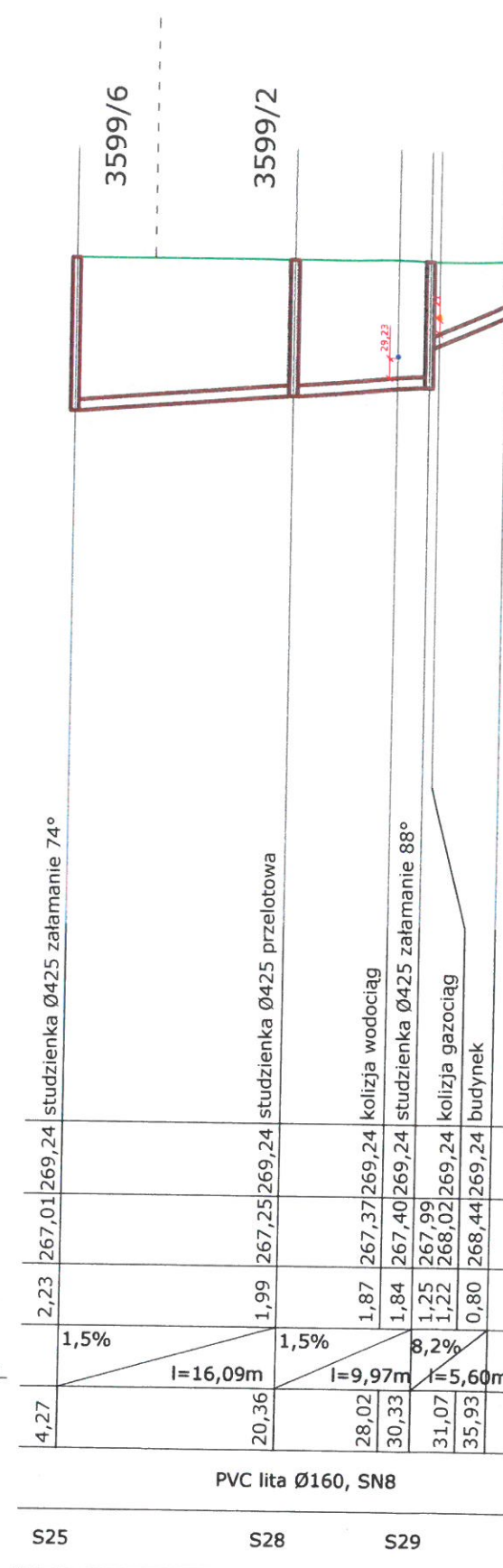
PROJEKT BUDOWLANY ROZBUDOWY SIECI KANALIZACYJNEJ WRAZ Z PRZYŁĄCZAMI	
ul.Prusa,dz.nr3599/6,3762/237,4544/20,5661/1,5661/2,3589/14 3787/123,3787/124,3587/1,3587/4,4544/2,3787/122,3589/2, 3589/10,4544/8,3589/12,4544/17,3599/5 Czechowice-Dz.	
Przedsiębiorstwo Inżynierii Miejskiej Sp. z o.o., ul. Szarych Szeregów 2, 43-502 Czechowice-Dziedzice	
Profil podłużny S17 do S24	
mgr inż. Kamil Baczyński specjalność instalacyjna	SLK/5908/ PWBS/15
mgr inż. Aleksandra Machowiak specjalność instalacyjna	SLK/IS/0858 /02
06-2020	

5.

Skala
1:100
1:500



PVC lita Ø200, SN8



PRZEDSIĘBIORSTWO INŻYNIERII MIEJSKIEJ
Spółka z o.o.
ul. Szarych Szeregów 2
43-502 Czechowice-Dziedzice
NIP 652-16-07-392
tel./fax 032/2154340, 032/2152956

PROJEKT BUDOWLANY
ROZBUDOWY SIECI KANALIZACYJNEJ
WRAZ Z PRZYŁĄCZAMI
ul.Prusa,dz.nr3599/6,3762/237,4544/20,5661/1,5661/2,3589/14
3787/123,3787/124,3587/1,3587/4,4544/2,3787/122,3599/2,
3589/10,4544/8,3589/12,4544/17,3599/5 Czechowice- Dz.
Przedsiębiorstwo Inżynierii Miejskiej Sp.z o.o.,
ul. Szarych Szeregów 2,43-502 Czechowice-Dziedzice
Profil podłużny S25 do S30
mgr inż.Kamil Baczyński
specjalność instalacyjna
SLK/5908/
PWBS/15
mgr inż.Aleksandra Machowiak
specjalność instalacyjna
SLK/IS/0858
/02

6.

Skala
1:100
1:500

06-2020